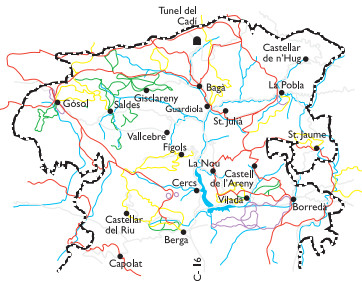
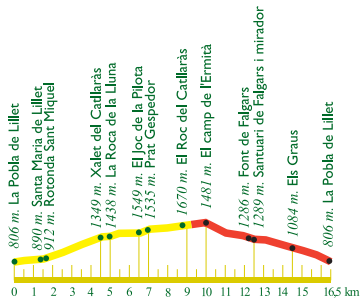


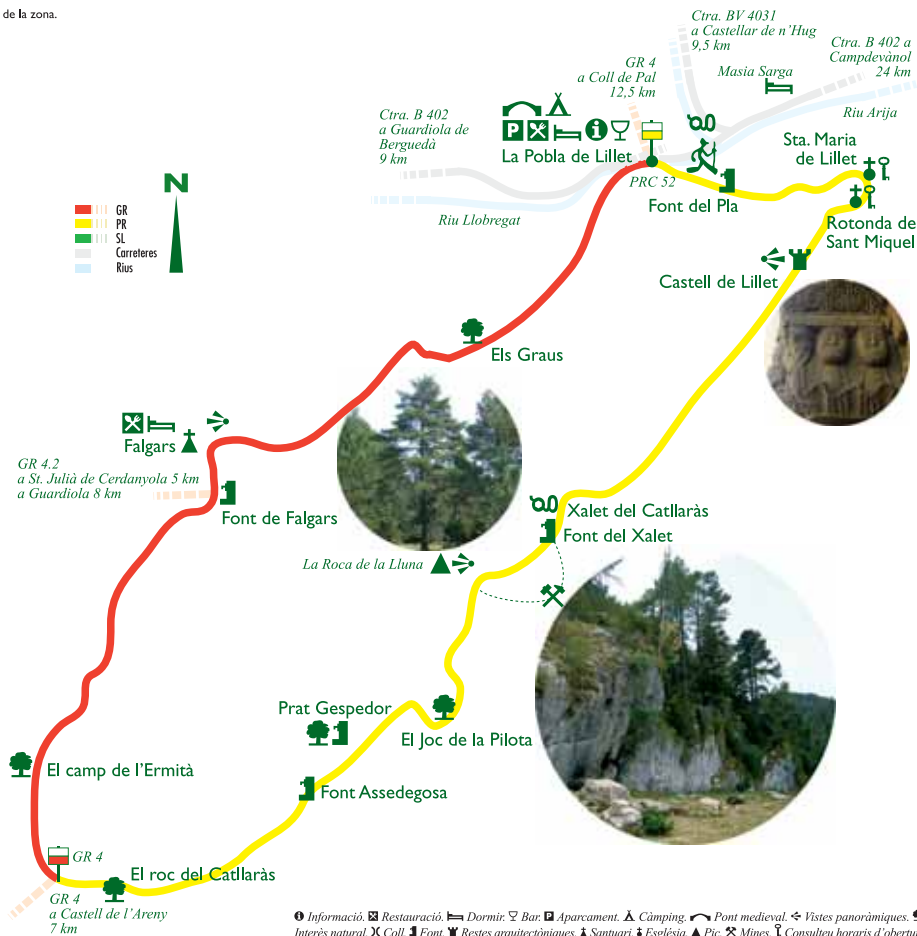
Us recomanem que complementeu aquest croquis amb un mapa detallat de la zona.



16'5 km
5 h



La volta al Catllaràs



altitudineries

alt berguedà senderisme

PR-C 52 / GR 4

La volta al Catllaràs

16'5 km
5 h



ⓘ Informació ⓘ Restauració ⓘ Dormir ⓘ Bar ⓘ Aparcament ⓘ Càmping ⓘ Pont medieval ⓘ Vistes panoràmiques ⓘ Interès natural ⓘ Coll. ⓘ Font ⓘ Restes arquitectòniques ⓘ Santuari ⓘ Església ⓘ Pic ⓘ Mines ⓘ Consulteu horaris d'obertura.